

УТВЕРЖДАЮ:
Заместитель главы администрации
Чебаркульского городского округа
по городскому хозяйству

« ____ » _____ 2023г.

**Карта-схема границ прилегающей территории № ____
для многоквартирного жилого дома № 15 по улице Ленина в г. Чебаркуль
с придомовой территорией**

1. Кадастровый номер объекта, по отношению к которому устанавливается прилегающая территория (если имеются сведения):

74:38:0124002:32 и 74:38:0124002:33

3. Сведения о собственнике и (или) ином законном владельце здания, строения, сооружения, земельного участка, а также их представителях (наименование юридического лица, фамилия, имя, отчество (при наличии) индивидуального предпринимателя или физического лица, место нахождения и адрес юридического лица, почтовый адрес индивидуального предпринимателя или физического лица, номера контактных телефонов):

Общее имущество собственников помещения многоквартирного жилого дома № 15 по ул. Ленина в г. Чебаркуль

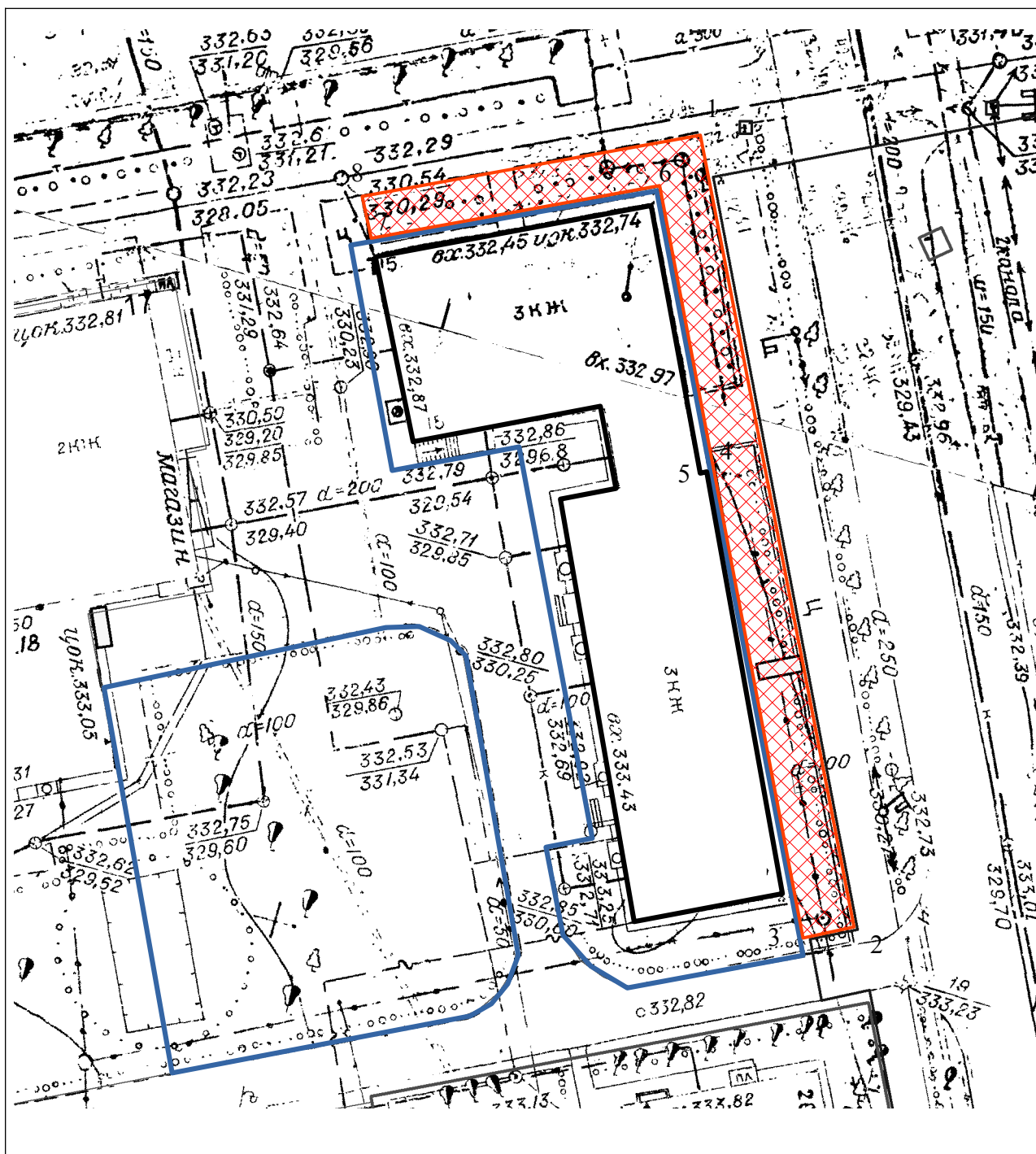
4. Площадь прилегающей территории: 188,19 кв.м

5. Графическая часть карты — схемы границы прилегающей территории (Приложение 1).

6. Координаты поворотных точек прилегающей территории:




Обозначение характерных точек границ	Координаты <2>, м		Метод определения координат и средняя квадратическая погрешность положения характерной точки (Mt), м
	X	Y	
1	585607,11	2257519,25	3,80
2	585610,83	2257518,50	28,23
3	585615,99	2257546,26	3,60
4	585612,46	2257546,95	62,28
5	585551,29	2257558,66	3,94
6	585550,49	2257554,80	0,56
7	585550,55	2257554,25	62,19
8	585611,60	2257542,41	2359

Графическая часть карты-схемы границ прилегающей территории для многоквартирного жилого дома № 15 по ул. Ленина г.Чебаркуль



Масштаб 1:1000

Условные обозначения:

	<p>прилегающая территория к многоквартирному жилому дому № 15 по ул. Ленина. Для нежилых помещений, расположенных в многоквартирном доме на первых этажах; определяется по длине - по границам нежилого помещения; по ширине — согласно графического материала;</p>
	<p>контур многоквартирного жилого дома № 15 по ул. Ленина</p>
	<p>граница земельного участка многоквартирного жилого дома № 15 по ул. Ленина стоящего на кадастровом учете</p>